



ที่ตั้ง

ถนน ท่ากลาง

ตำบล/แขวง บางรัก

อำเภอ/เขต เมืองตรัง

จังหวัด ตรัง

หนังสือสำคัญสำหรับที่ดิน

เลขที่

เลขที่ดิน

หน้าสำรวจ

ระวาง

### ทะเบียนที่ราชพัสดุ

สิ่งปลูกสร้างของรัฐที่ปลูกอยู่บนที่ดินที่มี  
มิใช่ที่ราชพัสดุหรือทะเบียนเอกชน

แปลงหมายเลขที่ ตง.1610

ประเภทของที่ดิน ที่ดินสาธารณประโยชน์ ที่ประชาชนใช้ร่วมกัน

อาณาเขต

ทิศเหนือ

จด ที่สาธารณประโยชน์

ทิศใต้

จด ที่สาธารณประโยชน์

ทิศตะวันออก

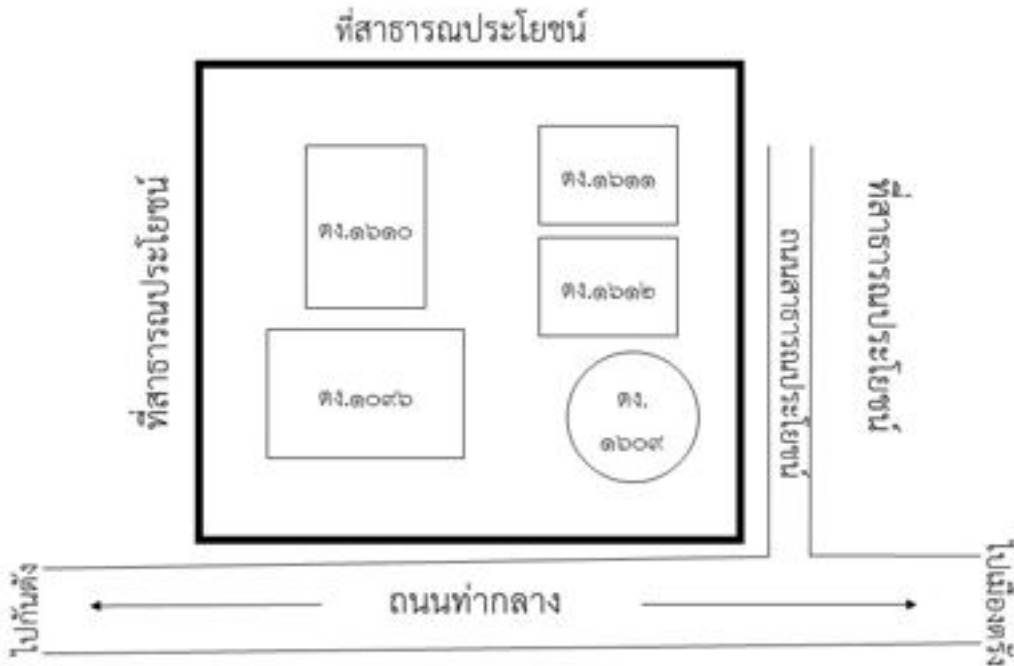
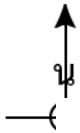
จด ที่สาธารณประโยชน์

ทิศตะวันตก

จด ที่สาธารณประโยชน์

แผนที่แสดงอาณาเขต

มาตราส่วน 1 :



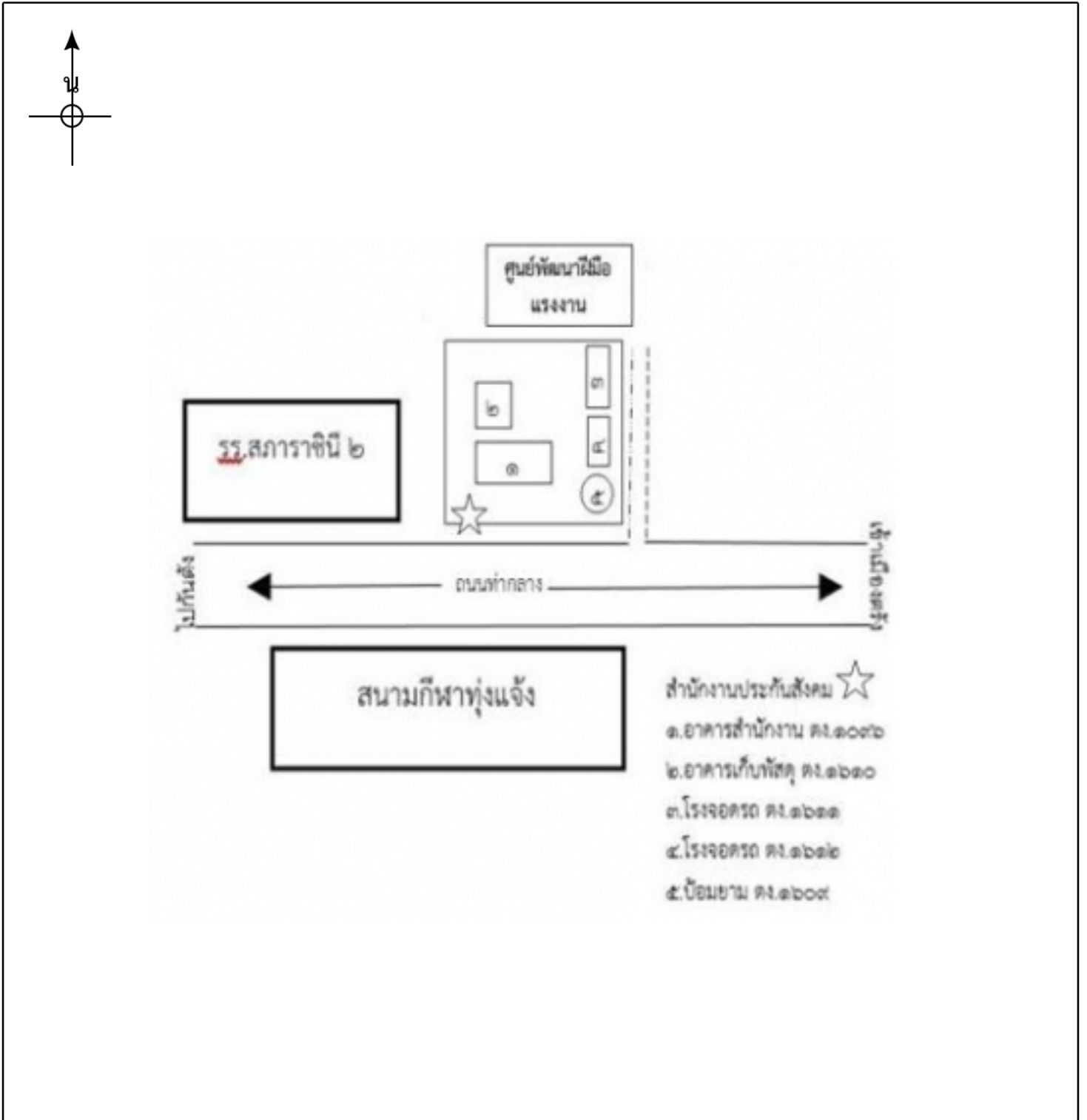
.....ผู้บันทึก  
(.....)/...../.....  
.....ผู้ตรวจ  
(.....)/...../.....

ลงชื่อ.....ผู้มีอำนาจจัดทำ  
(.....)/...../.....  
ตำแหน่ง.....  
ณ วันที่.....เดือน.....พ.ศ..... (

.....ผู้เขียนแผนที่  
(.....)  
.....ผู้ตรวจแผนที่  
(



แผนที่สังเขปแสดงที่ตั้งที่ดิน



..... : ที่ตั้งที่ดินราชพัสดุ ..... ผู้เขียนแผนที่ ..... ผู้ตรวจแผนที่  
 ( ..... ) ( ..... )

หน่วยงานผู้ได้รับสิทธิให้ใช้ประโยชน์ สนนง.ประกันสังคม .....

ตามหลักฐาน .....

เนื้อที่ที่ใช้ประโยชน์ประมาณ ..... ไร่ ..... งาน ..... ตารางวา

ที่ตั้ง			
ลำดับที่	อำเภอ / เขต	ตำบล / แขวง	ถนน
1	เมืองตรัง	บางรัก	ท่ากลาง

หน่วยงานนำส่ง / ครอบครองการใช้ประโยชน์				
ลำดับที่	หน่วยงานที่ใช้ประโยชน์	หน่วยงานย่อยที่ใช้ประโยชน์	การใช้ประโยชน์	เนื้อที่ ตารางเมตร
1	สนง.ประกันสังคม	สำนักงานประกันสังคมจังหวัดตรัง	ที่ทำการและสิ่งปลูกสร้างที่ใช้ประโยชน์ต่อเนื่อง	144
รวม				144

การใช้ประโยชน์			
ลำดับที่	หน่วยงานที่ใช้ประโยชน์	การใช้ประโยชน์	เนื้อที่ ตารางเมตร
1	สนง.ประกันสังคม	ที่ทำการและสิ่งปลูกสร้างที่ใช้ประโยชน์ต่อเนื่อง	144
รวม			144